

Forskrift om fredning av statens kulturhistoriske eiendommer

Kapittel 28 - Fredete eiendommer i landsverneplan for Statens Kartverk

BLÅHØA VARDE

Kommune:

5021/Oppdal

Gnr/bnr:

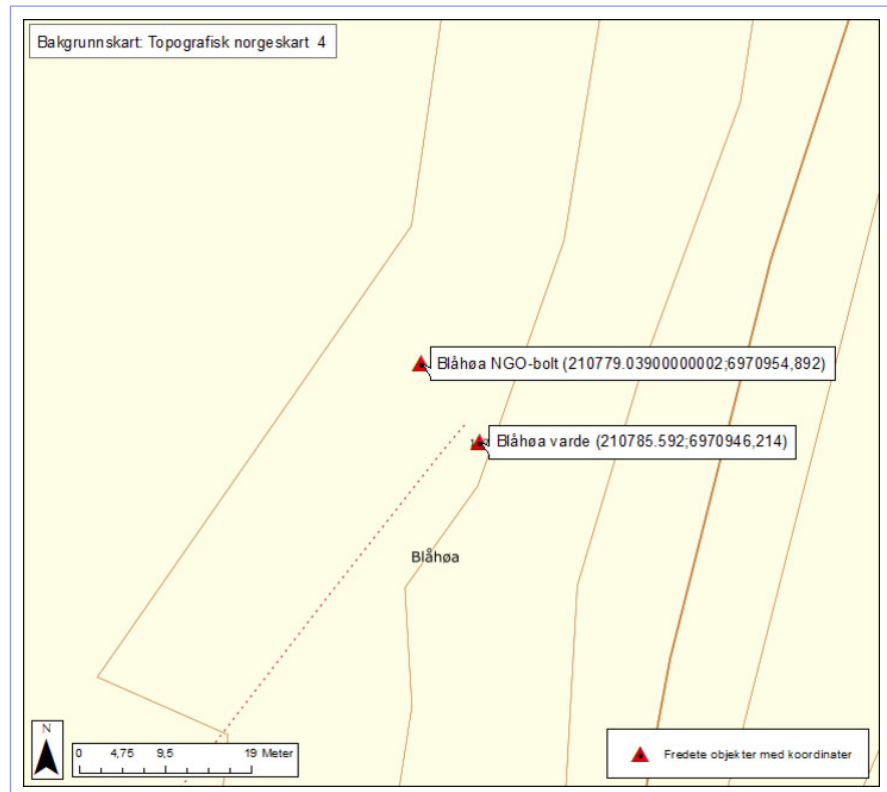
356/1

AskeladdenID:

244459

**Referanse til
landsverneplan:**

Kompleks 9903310

**Omfang fredning****Navn**

- Blåhøa NGO-bolt
- Blåhøa varde

Oppført1950
1893Se koord
Se koord**Gnr/bnr**356/1
356/1**Omfang**Utomhus
Utomhus

Forskrift om fredning av statens kulturhistoriske eiendommer

Kapittel 28 - Fredete eiendommer i landsverneplan for Statens Kartverk

Fredning kompleks

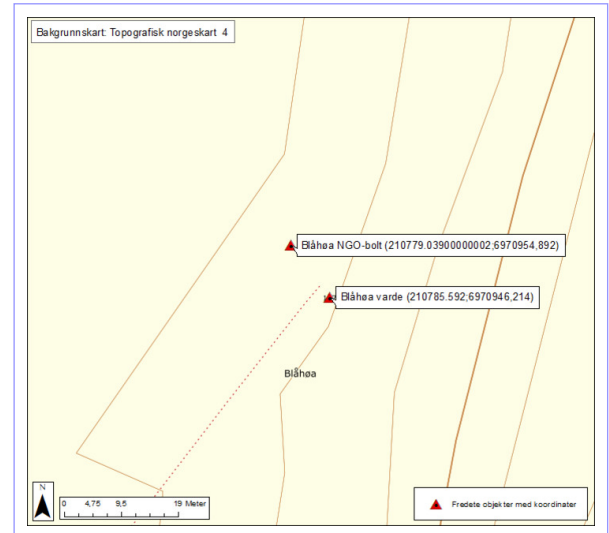
- Omfang:** Fredningen omfatter en varde, en NGO-bolt og et skilt i metall fra 1893. Fredningen inkluderer hovedelementer som konstruksjon, form og materialbruk. Varde er firkantet og ble målt i 2008 til: sidekant mot N: 1,30 m, mot Ø: 1,4 m, mot S: 1,4 m, mot V: 1,3m, og høyde: 2,77 m.
- Formål:** Formålet med fredningen er å bevare Blåhøa varde som et kulturminne representativt for den statlige oppmåling av Norge. Formålet er å sikre bevaring av elementer knyttet til vardens opprinnelige funksjon.
- Begrunnelse:** Blåhøa varde er et viktig trigonometrisk punkt brukt i kartlegging og oppmåling av Norge siden 1955. Varden er en gammel bygdevarde fra 1893, og er et eksempel på en bygdevarde som har blitt trigonometrisk punkt. På varden er det festet et skilt som ble satt opp i 1893. Blåhøa varde er et tredjeordenspunkt i det landsdekkende førsteordensnett.
- Førsteordensnettets skulle danne grunnlag for all oppmåling i ulike målestokk i Norge. Det består av flere hundre punkt med siktlinjer til hverandre. I nettet måler man lange avstander meget nøyaktig ved hjelp av triangulering, som er avstandsmåling ved hjelp av kjente lengder og vinkler i trekanten. Førsteordensnettets ble erstattet av det moderne stamnettets, som ble målt opp med GPS-teknologi mellom 1994-1997.

Forskrift om fredning av statens kulturhistoriske eiendommer

Kapittel 28 - Fredete eiendommer i landsverneplan for Statens Kartverk

BLÅHØA NGO-BOLT - KartverksID: F26T0006

Bygningsnr:	Se koord
Gnr/bnr:	356/1
Oppført:	1950
AskeladdenID:	244459-2
Referanse i landsverneplanen:	Bygning 9903794 Kompleks 9903310



Fredning enkeltminne

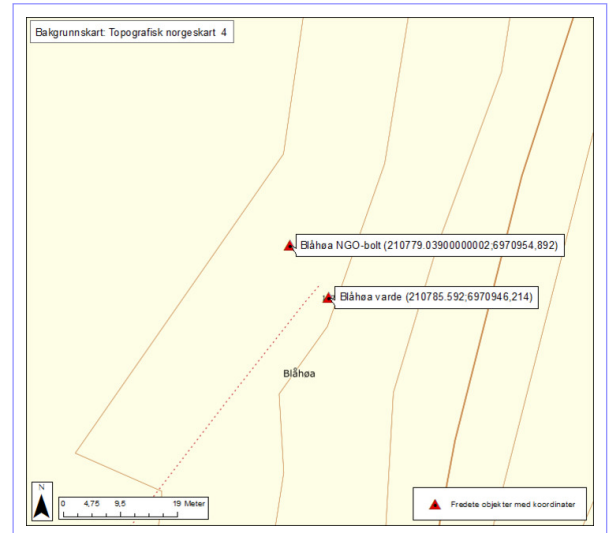
- Omfang:** Fredningen omfatter en NGO-bolt. Det er brukt noe ulik legering på NGO-boltene, slik at noen har rustet mer eller mindre, mens andre har holdt seg helt fine uten irring.
- Formål:** Formålet med fredningen er å bevare Blåhøa varde som et kulturminne representativt for den statlige oppmåling av Norge. Formålet er å sikre bevaring av elementer knyttet til vardens opprinnelige funksjon.
- Begrunnelse:** Under målearbeid ble bolter brukt som fastmerke. NGO-bolter overtok som fastmerker etter ca. 1950. Den ble kalt så fordi bokstavene NGO ble preget inn på en liten flate i øvre del av boltene.

Forskrift om fredning av statens kulturhistoriske eiendommer

Kapittel 28 - Fredete eiendommer i landsverneplan for Statens Kartverk

BLÅHØA VARDE - KartverksID: F26T0006

Bygningsnr:	Se koord
Gnr/bnr:	356/1
Oppført:	1893
AskeladdenID:	244459-1
Referanse i landsverneplanen:	Bygning 9903746 Kompleks 9903310

**Fredning enkeltminne**

- Omfang:** Fredningen omfatter en varde og et skilt i metall fra 1893. Varden er firkantet og ble målt i 2008 til: sidekant mot N: 1,30 m, mot Ø: 1,4 m, mot S: 1,4 m, mot V: 1,3m, og høyde: 2,77 m.
- Formål:** Formålet med fredningen er å bevare Blåhøa varde som et kulturminne representativt for den statlige oppmåling av Norge. Formålet er å sikre bevaring av elementer knyttet til vardens opprinnelige funksjon.
- Begrunnelse:** Varder ble bygget på trigonometriske punkter og hadde en viktig funksjon som siktemerker ved oppmåling. Fra midten av 1800-tallet ble det vanlig å markere vardens sentrum med en bolt, før byggingen av varden startet.