

Forskrift om fredning av statens kulturhistoriske eiendommer

Kapittel 28 - Fredete eiendommer i landsverneplan for Statens Kartverk

SNØNUTEN VARDE

Kommune:

1134/Suldal

Gnr/bnr:


55/1, 187/1

AskeladdenID:

244488

**Referanse til
landsverneplan:**

Kompleks 9903301

**Omfang fredning**

Navn	Oppført		Gnr/bnr	Omfang
•Snønuten kobberbolt	1917	Se koord	55/1, 187/1	Utomhus
•Snønuten sikringsbolt 1	1917	Se koord	55/1, 187/1	Utomhus
•Snønuten sikringsbolt 2	1917	Se koord	55/1, 187/1	Utomhus
•Snønuten varde	1917	Se koord	55/1, 187/1	Utomhus



Forskrift om fredning av statens kulturhistoriske eiendommer

Kapittel 28 - Fredete eiendommer i landsverneplan for Statens Kartverk

Fredning kompleks


- Omfang:** Fredningen omfatter en varde og tre kobberbolter, to av dem er sikringsbolter. Fredningen inkluderer hovedelementer som konstruksjon, form og materialbruk. Varden er firkantet og ble målt i 2008 til: sidekant mot Ø: 2,15, mot S: 1,55, mot V: 2,15 og mot N: 1,75 m og høyde: 2,0 m.
- Formål:** Formålet med fredningen er å bevare Snønuten varde som et kulturminne representativt for den statlige oppmåling av Norge. Formålet er å sikre bevaring av elementer knyttet til vardens opprinnelige funksjon.
- Begrunnelse:** Snønuten varde er et viktig trigonometrisk punkt brukt i kartlegging og oppmåling av Norge siden 1852/1853. Snønuten varde er et førsteordenspunkt i det moderne landsdekkende førsteordensnettet. Dagens varde er trolig satt opp i 1917, men er i dag litt lavere.
- Førsteordensnettet skulle danne grunnlag for all oppmåling i ulike målestokk i Norge. Det består av flere hundre punkt med siktlinjer til hverandre. I nettet måler man lange avstander meget nøyaktig ved hjelp av triangulering, som er avstandsmåling ved hjelp av kjente lengder og vinkler i trekkanter. Førsteordensnettet ble erstattet av det moderne stamnettet, som ble målt opp med GPS-teknologi mellom 1994-1997.

Forskrift om fredning av statens kulturhistoriske eiendommer

Kapittel 28 - Fredete eiendommer i landsverneplan for Statens Kartverk

SNØNUTEN KOBBERBOLT KartverksID: C36T0046

Bygningsnr:	Se koord
Gnr/bnr:	55/1, 187/1
Oppført:	1917
AskeladdenID:	244488-2
Referanse i landsverneplanen:	Bygning 9903845 Kompleks 9903301



Fredning enkeltminne

Omfang: Fredningen omfatter en kobberbolt.

Formål: Formålet med fredningen er å bevare Snønuten varde som et kulturminne representativt for den statlige oppmåling av Norge. Formålet er å sikre bevaring av elementer knyttet til vardens opprinnelige funksjon.

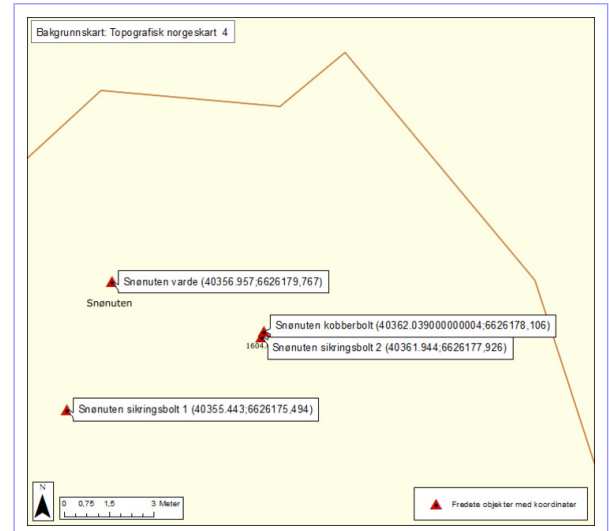
Begrunnelse: Under målearbeid ble bolter brukt som fastmerke.

Forskrift om fredning av statens kulturhistoriske eiendommer

Kapittel 28 - Fredete eiendommer i landsverneplan for Statens Kartverk

SNØNUTEN SIKRINGSBOLT 1 KartverksID: C36T0046

Bygningsnr:	Se koord
Gnr/bnr:	55/1, 187/1
Oppført:	1917
AskeladdenID:	244488-4
Referanse i landsverneplanen:	Bygning 9903846 Kompleks 9903301



Fredning enkeltminne

Omfang: Fredningen omfatter en sikringsbolt av kobber.

Formål: Formålet med fredningen er å bevare Snønuten varde som et kulturminne representativt for den statlige oppmåling av Norge. Formålet er å sikre bevaring av elementer knyttet til vardens opprinnelige funksjon.


Begrunnelse: Under målearbeid ble bolter brukt som fastmerke. Ved mange varder ble det satt ned såkalt sikringsbolter. Det var bolter som kunne brukes dersom sentrumsbolten av en eller annen grunn ble fjernet. En sikringsbolt kunne også brukes ved innmåling av selve varden.

Forskrift om fredning av statens kulturhistoriske eiendommer

Kapittel 28 - Fredete eiendommer i landsverneplan for Statens Kartverk

SNØNUTEN SIKRINGSBOLT 2 KartverksID: C36T0046

Bygningsnr:	Se koord
Gnr/bnr:	55/1, 187/1
Oppført:	1917
AskeladdenID:	244488-1
Referanse i landsverneplanen:	Bygning 9903847 Kompleks 9903301

**Fredning enkeltminne**

Omfang: Fredningen omfatter en sikringsbolt av kobber.

Formål: Formålet med fredningen er å bevare Snønuten varde som et kulturminne representativt for den statlige oppmåling av Norge. Formålet er å sikre bevaring av elementer knyttet til vardens opprinnelige funksjon.

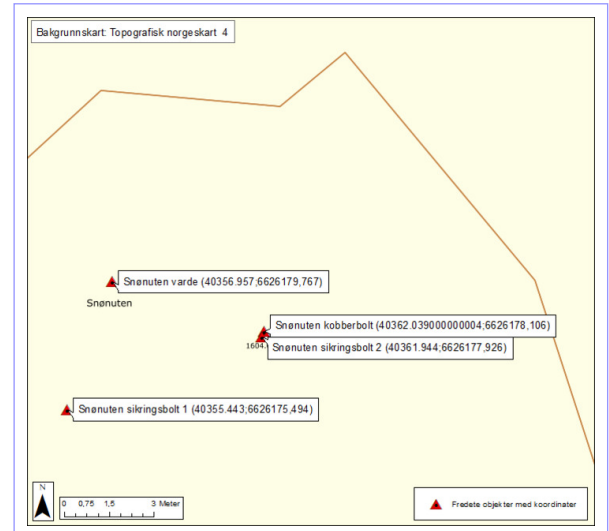
Begrunnelse: Under målearbeid ble bolter brukt som fastmerke. Ved mange varder ble det satt ned såkalt sikringsbolter. Det var bolter som kunne brukes dersom sentrumsbolten av en eller annen grunn ble fjernet. En sikringsbolt kunne også brukes ved innmåling av selve varden.

Forskrift om fredning av statens kulturhistoriske eiendommer

Kapittel 28 - Fredete eiendommer i landsverneplan for Statens Kartverk

SNØNUTEN VARDE KartverksID: C36T0046

Bygningsnr:	Se koord
Gnr/bnr:	55/1, 187/1
Oppført:	1917
AskeladdenID:	244488-3
Referanse i landsverneplanen:	Bygning 9903736 Kompleks 9903301



Fredning enkeltminne

- Omfang:** Fredningen omfatter en varde. Varden er firkantet og ble målt i 2008 til: sidekant mot Ø: 2,15, mot S: 1,55, mot V: 2,15 og mot N: 1,75 m og høyde: 2,0 m.
- Formål:** Formålet med fredningen er å bevare Snønuten varde som et kulturminne representativt for den statlige oppmåling av Norge. Formålet er å sikre bevaring av elementer knyttet til vardens opprinnelige funksjon.
- Begrunnelse:** Varder ble bygget på trigonometriske punkter og hadde en viktig funksjon som siktemerker ved oppmåling. Fra midten av 1800-tallet ble det vanlig å markere vardens sentrum med en bolt, før byggingen av varden startet.