

Forskrift om fredning av Statens kulturhistoriske eiendommer, kapittel XX

Fredete eiendommer i landsverneplan for Klima- og miljødepartementet

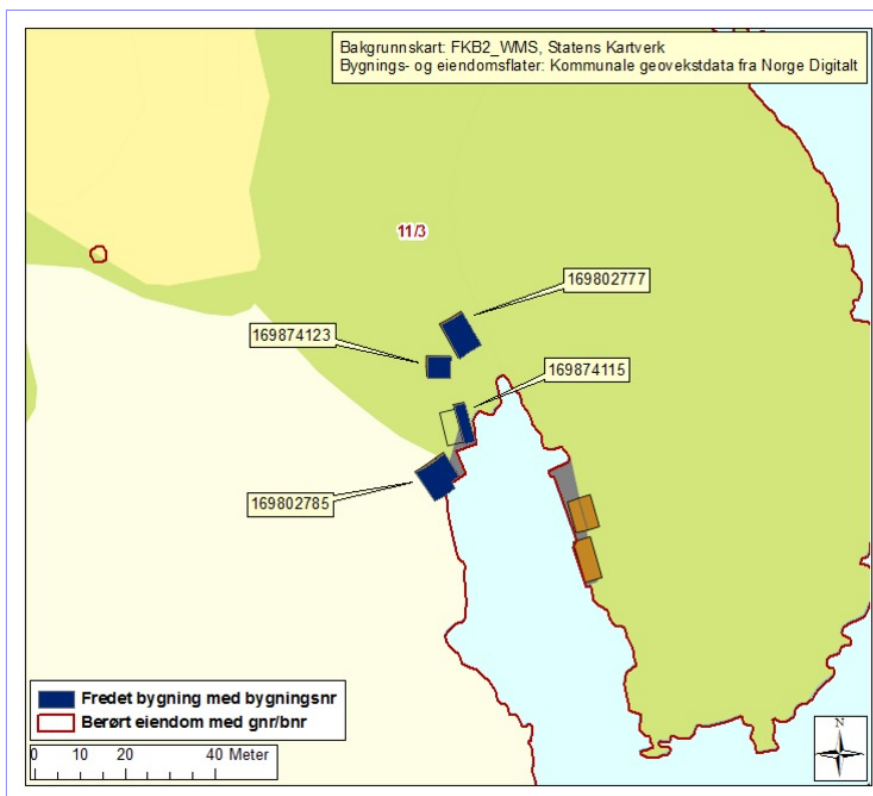
AUGLEND-VANDRINGSHAVN

Kommune:
1101/Eigersund

Gnr/bnr:
11/3

AskeladdenID:

Referanse til landsverneplan:
Kompleks 14132



Omfang fredning

Byggnavn	Oppført	Bygningsnr.	Gnr/bnr	Omfang
•Sjøbod 1 - Bué	1908	169802785	11/3	Eksteriør/Interiør
•Sjøbod 2 - Skjule		169874115	11/3	Eksteriør/Interiør
•Sjøbod 3 - Torvhuse	1823	169874123	11/3	Eksteriør
•Sjøbod 4 - Bådskjule	1908	169802777	11/3	Eksteriør

Fredning kompleks

- Omfang:** Fredningen omfatter bygningene som nevnt ovenfor.
- Formål:** Formålet med fredningen er å sikre Auglend Vandringshavn, som et bygningshistorisk og kulturhistorisk viktig eksempel på et opprinnelig havnemiljø knyttet til et kombinasjonsbruk fra 1800-tallet. Vernet skal sikre bygningenes utforming, materialbruk og detaljer.
- Begrunnelse:** Marka til gården Auglend ble kjøpt av staten i 1991. Hensikten var å sikre området til friluftslivsformål. Gården var et typisk kombinasjonsbruk hvor livsgrunnlaget var tuftet på gårdsdrift og kystfiske. Det er bare sjøbuene som omfattes i denne planen. Vandringshavn representerer som helhet et godt bevart representativt miljø som den dag i dag illustrerer havets og fiskets store betydning for kombinasjonsbrukene i området. Istandsettingen av bygningene er et godt eksempel på videreføring av historiske kvaliteter samtidig som miljøet er tilrettelagt for ny bruk.

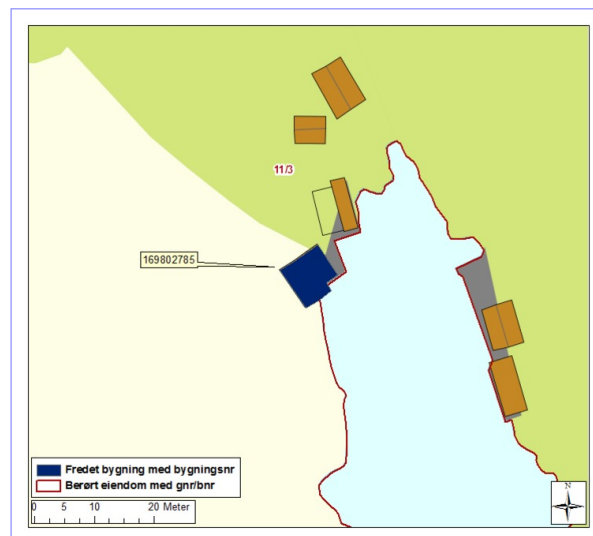


Forskrift om fredning av Statens kulturhistoriske eiendommer, kapittel XX

Fredete eiendommer i landsverneplan for Klima- og miljødepartementet

SJØBOD 1 - BUÉ

Bygningsnr:	169802785
Gnr/bnr:	11/3
Oppført:	1908
AskeladdenID:	
Referanse i landsverneplanen:	Bygning 9903323 Kompleks 14132



Fredning bygning

Omfang: Fredningen omfatter bygningens eksteriør og interiør. Fredningen inkluderer hovedelementer som konstruksjon, fasadekomposisjon, planløsning, materialbruk, overflatebehandling og bygningsdeler som vinduer, dører, gerikter og listverk. Fast inventar er fredet som del av interiøret.

Formål: Formålet med fredningen av sjøboden Bué er å sikre det opprinnelige havnemiljøet i Vandringshavn knyttet til et kombinasjonsbruk fra 1800-tallet.

Formålet med fredningen er videre å sikre hovedstrukturen i det arkitektoniske uttrykket og detaljeringen så som fasadeløsning, opprinnelige og eldre deler som dører og vinduer, samt materialbruk og overflater. Formål med fredning av interiør er å opprettholde opprinnelig rominndeling med opprinnelige og eldre bygningsdeler, overflater og materialbruk, belysning, armaturer og detaljer, samt opprinnelig fast inventar.

Begrunnelse: Bué var gårdens hovedlagringsplass for fiskeredskap. Bygningen står på en grunnmur i naturstein og er oppført i 1908 i en panelt grindverkskonstruksjon.

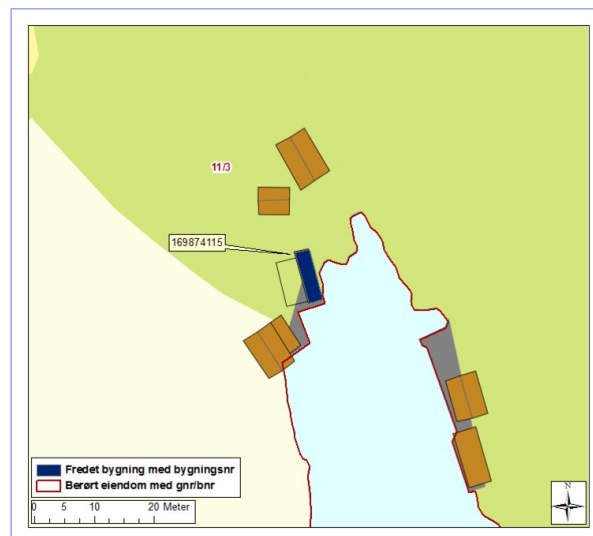
Sjøbuene i Vandringshavn representerer som helhet et godt bevart miljø som illustrerer havets og fiskets betydning for kombinasjonsbrukene i området. Istandsettingen av bygningen er et godt eksempel på videreføring av historiske kvaliteter samtidig som miljøet er tilrettelagt for ny bruk.

Forskrift om fredning av Statens kulturhistoriske eiendommer, kapittel XX

Fredete eiendommer i landsverneplan for Klima- og miljødepartementet

SJØBOD 2 - SKJULE

Bygningsnr:	169874115
Gnr/bnr:	11/3
Oppført:	
AskeladdenID:	
Referanse i landsverneplanen:	Bygning 9903324 Kompleks 14132



Fredning bygning

Omfang: Fredningen omfatter bygningens eksteriør og interiør. Fredningen inkluderer hovedelementer som konstruksjon, fasadekomposisjon, planløsning, materialbruk, overflatebehandling og bygningsdeler. Fast inventar er fredet som del av interiøret.

Formål: Formålet med fredningen av sjøboden Skjule er å sikre bygningen som en del av det opprinnelige havnemiljøet knyttet til et kombinasjonsbruk fra 1800-tallet.

Formålet med fredningen er videre å sikre hovedstrukturen i det arkitektoniske uttrykket og detaljeringen så som fasadeløsning samt materialbruk og overflater. Formål med fredning av interiør er å opprettholde opprinnelig rominndeling med opprinnelige og eldre bygningsdeler, overflater, materialbruk og detaljer, samt opprinnelig fast inventar.

Begrunnelse: Skjule var tørke- og oppbevaringssted for fiskeredskap som garn, nøter ruser og tykke taukveiler av tjæret hamp. Byggeåret er ukjent. Det er en halvåpen bygning, med bare en kortvegg mot vest og en langvegg mot øst. Bygningen er oppført i en stavkonstruksjon og nedre del av veggene er natursteinsmur.

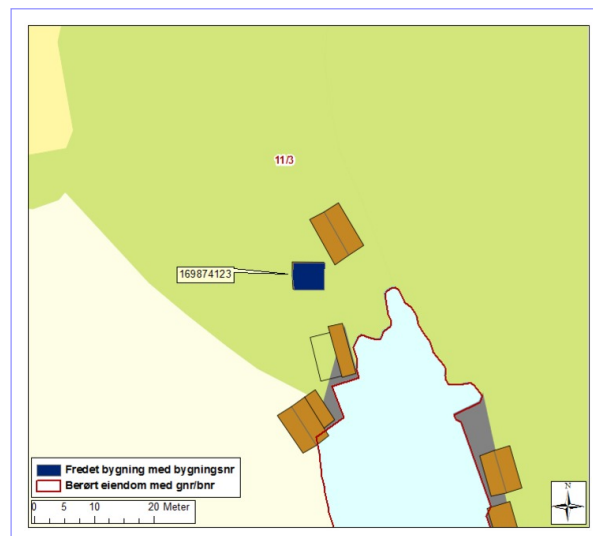
Sjøbuene i Vandringshavn representerer som helhet et godt bevart miljø som illustrerer havets og fiskets betydning for kombinasjonsbrukene i området. Istandsettingen av bygningen er et godt eksempel på videreføring av historiske kvaliteter samtidig som miljøet er tilrettelagt for ny bruk.

Forskrift om fredning av Statens kulturhistoriske eiendommer, kapittel XX

Fredete eiendommer i landsverneplan for Klima- og miljødepartementet

SJØBOD 3 - TORVHUSE

Bygningsnr:	169874123
Gnr/bnr:	11/3
Oppført:	1823
AskeladdenID:	
Referanse i landsverneplanen:	Bygning 9903325 Kompleks 14132



Fredning bygning

Omfang: Fredningen omfatter bygningens eksteriør og inkluderer hovedelementer som konstruksjon, fasadekomposisjon, materialbruk, overflatebehandling og bygningsdeler som dører og detaljer.

Formål: Formålet med fredningen av Torvhuse er å sikre bygningen som en del av det opprinnelige havnemiljøet knyttet til et kombinasjonsbruk fra 1800-tallet.

Formålet med fredningen er videre å sikre hovedstrukturen i det arkitektoniske uttrykket og detaljeringen så som fasadeløsning, opprinnelige og eldre deler som dører, samt materialbruk og overflater.

Begrunnelse: Torvhuse var, som navnet forteller, et oppbevaringssted for brenntorv. I tillegg ble hummerteinene oppbevart der. Torvhuset er av eldre opprinnelse og finnes første gang skriftlig omtalt i 1823. Torvhuse er oppført i grindverkskonstruksjon, kledd med vertikalt panel. Bortsett fra på gavlen mot øst er nedre del av veggene oppført i natursteins tørrmur.

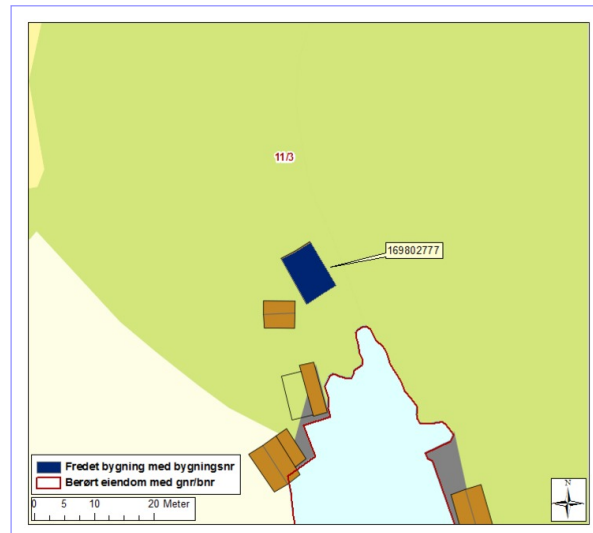
Sjøbuene i Vandringshavn representerer som helhet et godt bevart miljø som illustrerer havets og fiskets betydning for kombinasjonsbrukene i området. Istandsettingen av bygningen er et godt eksempel på videreføring av historiske kvaliteter samtidig som miljøet er tilrettelagt for ny bruk.

Forskrift om fredning av Statens kulturhistoriske eiendommer, kapittel XX

Fredete eiendommer i landsverneplan for Klima- og miljødepartementet

SJØBOD 4 - BÅDSKJULE

Bygningsnr:	169802777
Gnr/bnr:	11/3
Oppført:	1908
AskeladdenID:	
Referanse i landsverneplanen:	Bygning 9903326 Kompleks 14132



Fredning bygning

- Omfang:** Fredningen omfatter bygningens eksteriør og inkluderer hovedelementer som konstruksjon, fasadekomposisjon, materialbruk, overflatebehandling og bygningsdeler som dører og detaljer.
- Formål:** Formålet med fredningen av båtskjulet er å sikre bygningene som en del av det opprinnelige havnemiljøet i Vandringshavn knyttet til et kombinasjonsbruk fra 1800-tallet.
- Formålet med fredningen er videre å sikre hovedstrukturen i det arkitektoniske uttrykket og detaljeringen så som fasadeløsning, opprinnelige og eldre deler samt materialbruk og overflater.
- Begrunnelse:** Bådskjule var oppbevaringssted for brukets båter, oppført på bebyggelsen av 1900-tallet. Bygningen har punktvis bæring i naturstein og er videre oppført i en grindkonstruksjon kledd med vertikalt panel. Bygget er delvis inngravd i terrenget.
- Sjøbuene i Vandringshavn representerer som helhet et godt bevart miljø som illustrerer havets og fiskets betydning for kombinasjonsbrukene i området. Istandsettingen av bygningen er et godt eksempel på videreføring av historiske kvaliteter samtidig som miljøet er tilrettelagt for ny bruk.